

*Naturaleza y montaña*



# Turismo Activo primavera 2021 Equinoccio

Actividades de montaña y naturaleza  
Tur. Activo 37/0043



## ACTIVIDADES

- ❑ Oferta de actividades para todos los públicos.
- ❑ Con bajo y medio grado de dificultad.
- ❑ Flexibilidad y adaptabilidad a la meteorología.
- ❑ Naturaleza y medio ambiente de la mano.

# ABRIL

5	6	7	8	9	10	11
					3	1
12	13	14	15	16	17	18
5			3	1	4	2
19	20	21	22	23	24	25
			8	6	7	9
26	27	28	29	30		

# CALENDARIO

## Rutas de senderismo

Las fábricas-Calzada de Béjar



Del Cedro



Peña Negra



De la Sierra



Picos de Valdesangil



## Rutas de montaña

Pechi azules



Peña Negra-El Chorrillo



La Cardosa



Hoya Cuevas



Hoya Moros



## Rutas a demanda

## Ruta 1 de las Fábricas y la Calzada de Béjar

**Descripción:** Comenzando en la antigua estación del tren, para ir hacia el río Cuerpo de Hombre, junto a las antiguas fábricas textiles y siguiendo río abajo, por la ribera y una umbría impresionante, hasta encontrarnos con la Calzada Romana. La cual la tomamos hasta el pueblo de La Calzada y subimos al encuentro de la vía verde.

**Material:** botas de montaña, abrigo, gafas de sol, guantes, protección solar, mochila, agua y algo de comida y bastones.

**Distancia:** 15,680 Km.

**Inicio:** Estación el tren Vía verde.

**Desnivel positivo:** 480 m.

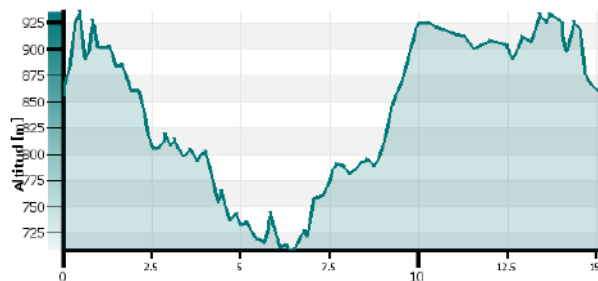
**Días:** 11 y 16 de abril.

**Horario de la actividad:** De 09:00 a 14:00 horas.

**Nº Máximo pax:** 12 o lo correspondiente por COVID

**Precio:** 15€ adultos/10 € niños de 12 a 16 años.

**Incluye:** Guía de montaña y seguros.



Tur. Activo 37/0043  
Mercedes Sánchez



## Ruta 2 del Cedro y los miradores

**Descripción:** El cedro centenario de la Francesa es un árbol enorme, ubicado en el monte entre el Castañar y Cantagallo. El camino transcurre por pistas que se convierten en veredas, rodeados de robles y castaños y algunas zonas abiertas con miradores antiguos que dominaban la ciudad.

**Material:** botas de montaña, abrigo, mochila, agua y algo de comida, bastones.

**Distancia:** 8,5 Km.

**Inicio:** Parque Municipal de Béjar

**Desnivel positivo:** 270 m.

**Día:** 18 de abril.

**Horario de la actividad:** De 09:00 a 14:00 horas.

**Nº Máximo pax:** 12 o lo correspondiente por COVID

**Precio:** 15€ adultos/10 € niños de 12 a 16 años.

**Incluye:** Guía de montaña y seguros.



Tur. Activo 37/0043  
Mercedes Sánchez



## Ruta 3 de Peña Negra

**Descripción:** Desde Llano Alto a la Peña de la Cruz y desde allí a Peña Negra, punto estratégico de la comarca por su altura y vértice geodésico.

La bajada por Arrebatacapas, para llegar con unas vistas de pájaro sobre el pantano de Fuensanta.

**Material:** botas de montaña, abrigo, guantes, protección solar, mochila, agua y algo de comida y bastones.

**Distancia:** 10,5 Km.

**Inicio:** Llano Alto

**Desnivel positivo:** 550 m.

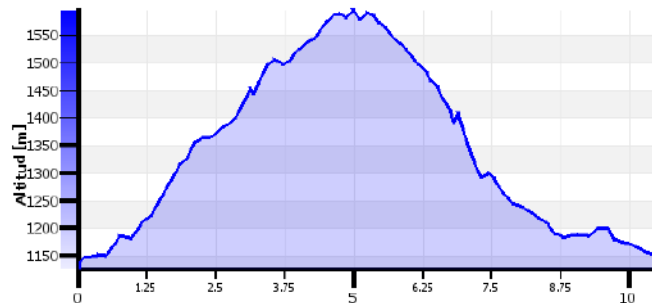
**Día:** 18 de abril.

**Horario de la actividad:** De 09:00 a 14:00 horas.

**Nº Máximo pax:** 12 o lo correspondiente por COVID

**Precio:** 15€ adultos/10 € niños de 12 a 16 años.

**Incluye:** Guía de montaña y seguros.



Tur. Activo 37/0043  
Mercedes Sánchez





Tur. Activo 37/0043  
Mercedes Sánchez



## Ruta 4 de La Sierra

**Descripción:** Saliendo del Parque Municipal y subiendo por los Pinos llegamos al Alto de los Poyos para entrar en unas dehesas de roble melojo y algún castaño, atravesando los arroyos que bajan del Alaiz y de la Peña del cuervo. Un camino precioso que nos lleva hasta Navacarros para volver a nuevo hasta nuestro punto de salida.

**Material:** botas de montaña, abrigo, protección solar, mochila, agua y algo de comida y bastones.

**Distancia:** 11,62 Km.

**Inicio:** Parque Municipal de Béjar.

**Desnivel positivo:** 473 m.

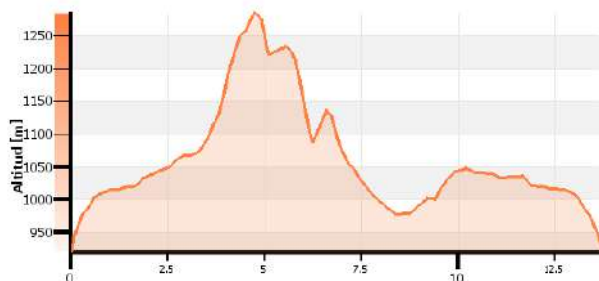
**Día:** 17 de abril.

**Horario de la actividad:** De 09:00 a 14:00 horas.

**Nº Máximo pax:** 12 o lo correspondiente por COVID

**Precio:** 15€ adultos/10 € niños de 12 a 16 años.

**Incluye:** Guía de montaña y seguros.



Tur. Activo 37/0043  
Mercedes Sánchez



## Ruta 5 de Valdesangil

**Descripción:** Ruta de senderismo señalizada que une Valdesangil y Fuentebuena por los picos y de vuelta, por la ruta de las pedanías. Tenemos la opción de empezar en el barrio de la Glorieta o empezar en la Plaza de Valdesangil.

**Material:** botas de montaña, abrigo de invierno, gafas de sol, protección solar, mochila, agua y algo de comida y bastones.

**Distancia:** 13,88 Km.

**Inicio:** Barrio de la Glorieta de Bójar.

**Desnivel positivo:** 491 m.

**Día:** 12 de abril.

**Horario de la actividad:** De 09:00 a 14:00 horas.

**Nº Máximo pax:** 12 o lo correspondiente por COVID

**Precio:** 15€ adultos/10 € niños de 12 a 16 años.

**Incluye:** Guía de montaña y seguros.





Tur. Activo 37/0043  
Mercedes Sánchez



## Ruta de los pechiazules

**Descripción:** Los pechiazules son unas aves que vienen del sur subsahariano y eligen nuestros piornales para criar a sus polluelos. Los machos son unos excelentes cantantes y lucen su maravillosa pechera para embelesar a la hembra.

Esta ruta no es de senderismo al uso, o tendremos un camino determinado, tomaremos caminos entre los piornos, dejándonos llevar por el oído y conociendo más aves de altura que comienzan a visitarnos.

**Inicio:** Parking de la Covatilla.

**Altitud de inicio:** 2.000 m

**Material:** botas de montaña o calzado adecuado, bastones, ropa de abrigo, mochila, agua, algo de comida, guantes, prismáticos, guías de aves,...

**Horario de la actividad:** De 10:00 a 13:30 horas

**Nº Máximo pax:** 20 o lo correspondiente por COVID (Mayores 10 años)

**Precio:** 15€ adultos/10 € niños de 10 a 16 años.

**Incluye:** Guía de montaña y seguros.

## Peña negra- Laguna del Chorrito

**Descripción:** Desde el Parking de la Covatilla, tomamos el camino que va a Peña Negra de Becedas, un precioso circo glaciar con paredes verticales y una hoya con turberas. Remontaremos para buscar el Chorrito y la Laguna del mismo nombre.

**Material:** botas de montaña, abrigo de invierno, gafas de sol, protección solar, mochila, agua y algo de comida y bastones.

**Distancia:** 7,5 Km.

**Inicio:** Parking de la Covatilla

**Desnivel positivo:** 496 m.

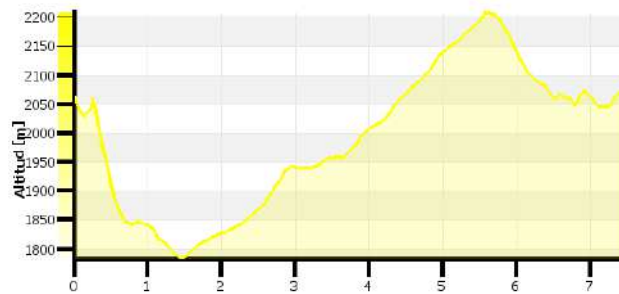
**Día:** 24 de abril.

**Horario de la actividad:** De 09:00 a 14:00 horas.

**Nº Máximo pax:** 12 o lo correspondiente por COVID

**Precio:** 15€ adultos/10 € niños de 12 a 16 años.

**Incluye:** Guía de montaña y seguros.



Tur. Activo 37/0043  
Mercedes Sánchez





Tur. Activo 37/0043  
Mercedes Sánchez



## La Cardosa

**Descripción:** Desde el Parking de la Covatilla, tomamos el camino que va a la Peña del Águila, para subir a la Cardosa, pasando por el Cerrojo. Una ruta de montaña muy fácil para iniciarse en la montaña.

**Material:** botas de montaña, abrigo de invierno, gafas de sol, protección solar, mochila, agua y algo de comida y bastones.

**Distancia:** 7 Km.

**Inicio:** Parking de la Covatilla

**Desnivel positivo:** 417 m.

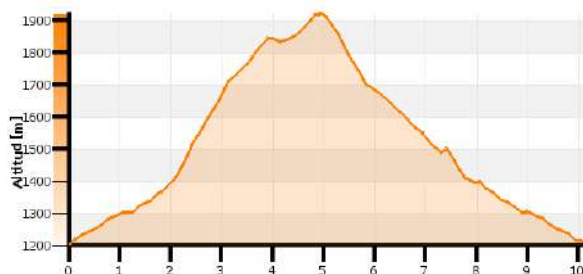
**Día:** 22 de abril.

**Horario de la actividad:** De 09:00 a 14:00 horas.

**Nº Máximo pax:** 12 o lo correspondiente por COVID

**Precio:** 15€ adultos/10 € niños de 12 a 16 años.

**Incluye:** Guía de montaña y seguros.



Tur. Activo 37/0043  
Mercedes Sánchez



## Hoya Cuevas

**Descripción:** Hoya glaciar por debajo de Hoya Moros y atravesado por el río Cuerpo de Hombre, en un tramo que hace meandros y termina la hoya, en un umbral, o cambio de pendiente, donde el río hace una cascada.

**Material:** botas de montaña, abrigo de invierno, gafas de sol, protección solar, mochila, agua y algo de comida y bastones.

**Distancia:** 10,5 Km.

**Inicio:** Puente de los Avellanares

**Desnivel positivo:** 754 m.

**Día:** 25 de abril.

**Horario de la actividad:** De 08:00 a 14:00 horas.

**Nº Máximo pax:** 12 o lo correspondiente por COVID

**Precio:** 20€ adultos/15€ niños de 12 a 16 años.

**Incluye:** Guía de montaña y seguros.

# Hoya Moros



Tur. Activo 37/0043  
Mercedes Sánchez



**Descripción:** Un valle para perderse, un lugar emblemático de la sierra. En Hoyamoros nace el río Cuerpo de Hombre que baja atravesando la ciudad de Béjar y ha sido el eje principal económico de la ciudad. La ruta llega al valle y acompaña al río en su descenso hasta la Dehesa de Candelario, pasando por Hoya Cuevas. Sólo se realizará si las condiciones de nieve y hielo nos lo permiten.

**Inicio:** 2ª Plataforma de Candelario.

**Distancia:** 12 Km (7/8 h).

**Desnivel positivo:** 454 m.

**Desnivel negativo:** 1094 m.


**Material:** botas de montaña, ropa de abrigo, mochila, agua, comida, gafas de sol, protección solar, raquetas y bastones de nieve (depende de las condiciones invernales).

**Horario de la actividad:** De 09:00 a 17:00 horas.

**Nº Máximo pax:** 12 (a partir de 14 años).

**Precio:** 25 €/ 20 € niños de 14 y 15 años.

**Incluye:** Guía de montaña y seguros.



## ¿Cómo y dónde reservar tu plaza?

Enviar correo electrónico informando del número de personas y la actividad que quieren realizar a:

[infoturismo@aytobejar.com](mailto:infoturismo@aytobejar.com)

Pueden llamar para informarse, en horarios de apertura al público:

- **Oficina de Turismo:** 923 403 005
- **WhatsApp:** 636 307 084